








 Zworrelstraat 79, 4171 Herwijnen

1. Vertrek in <b>westelijke</b> richting op de <b>Zworrelstraat</b> naar <b>Kolstraat</b>	rijd 130 m totaal 130 m
 2. Neem de 1e afslag <b>rechts</b> , de <b>Nieuwe Steeg</b> op	rijd 210 m totaal 350 m
 3. Neem de 2e afslag <b>rechts</b> , de <b>Graaf Reinaldweg/N830</b> op Ga verder op de N830 Ga rechtdoor over één rotonde Ongeveer 10 min.	rijd 9,5 km totaal 9,9 km
 4. Sla <b>linksaf</b> en voeg in op de <b>A2</b> richting <b>Utrecht</b> Ongeveer 2 min.	rijd 2,6 km totaal 12,4 km
 5. Neem afslag <b>Knooppunt Deil</b> richting <b>E31/Tiel/Nijmegen/Gorinchem/Rotterdam/A15</b>	rijd 300 m totaal 12,7 km
 6. Houd <b>rechts</b> aan bij de splitsing om verder te gaan naar <b>A15/E31</b> en voeg in op de <b>A15/E31</b> Ongeveer 6 min.	rijd 11,8 km totaal 24,5 km
 7. Neem afslag <b>32-Tiel-West</b> richting <b>Buren</b>	rijd 300 m totaal 24,8 km
 8. Sla <b>linksaf</b> bij <b>N834/Provincialeweg</b> Ga verder op de N834 Ongeveer 2 min.	rijd 550 m totaal 25,4 km
9. Neem op de rotonde de <b>1ste</b> afslag naar <b>Daver</b> U vindt uw bestemming links	rijd 33 m totaal 25,4 km


 Daver 46, 4012 Kerk Avezaath

Deze aanwijzingen dienen slechts ter planning. De omstandigheden op de weg kunnen als gevolg van wegwerkzaamheden, verkeersdruk, het weer of andere situaties afwijken van het resultaat op de kaart en u moet uw route dienovereenkomstig plannen. U moet zich houden aan alle verkeersborden en aanduidingen op uw route.

Kaartgegevens ©2010 Tele Atlas