









Zworrelstraat 79, 4171 Herwijnen

	1. Vertrek in westelijke richting op de Zworrelstraat naar Kolstraat	rijd 130 m totaal 130 m
	2. Neem de 1e afslag rechts , de Nieuwe Steeg op	rijd 210 m totaal 350 m
	3. Neem de 2e afslag rechts , de Graaf Reinaldweg/N830 op Ga verder op de N830 Ga rechtdoor over één rotonde Ongeveer 10 min.	rijd 9,5 km totaal 9,9 km
	4. Sla linksaf en voeg in op de A2 richting Utrecht Ongeveer 2 min.	rijd 2,6 km totaal 12,4 km
	5. Neem afslag Knooppunt Deil richting E31/Tiel/Nijmegen/Gorinchem/Rotterdam/A15	rijd 300 m totaal 12,7 km
	6. Houd rechts aan bij de splitsing om verder te gaan naar A15/E31 en voeg in op de A15/E31 Ongeveer 10 min.	rijd 19,2 km totaal 32,0 km
	7. Neem afslag 34-Echteld richting Lienden Ongeveer 1 min.	rijd 550 m totaal 32,5 km
	8. Sla linksaf bij N323/Prins Willem-Alexanderweg Ga verder op de Prins Willem-Alexanderweg Ongeveer 1 min.	rijd 350 m totaal 32,9 km
	9. Neem op de rotonde de 1ste afslag naar Meersteeg Ongeveer 2 min.	rijd 1,4 km totaal 34,2 km
	10. Weg vervolgen naar Vogelenzangseweg Ga rechtdoor over één rotonde Ongeveer 5 min.	rijd 3,0 km totaal 37,2 km
	11. Sla rechtsaf bij Doctor van Noortstraat U vindt uw bestemming links Ongeveer 1 min.	rijd 280 m totaal 37,5 km


Doctor van Noortstraat 2B, 4033 Lienden

Deze aanwijzingen dienen slechts ter planning. De omstandigheden op de weg kunnen als gevolg van wegwerkzaamheden, verkeersdruk, het weer of andere situaties afwijken van het resultaat op de kaart en u moet uw route dienovereenkomstig plannen. U moet zich houden aan alle verkeersborden en aanduidingen op uw route.

Kaartgegevens ©2010 Tele Atlas