









Zworrelstraat 79, 4171 Herwijnen

	1. Vertrek in westelijke richting op de Zworrelstraat naar Kolstraat	rijd 130 m totaal 130 m
	2. Neem de 1e afslag rechts , de Nieuwe Steeg op	rijd 210 m totaal 350 m
	3. Neem de 2e afslag rechts , de Graaf Reinaldweg/N830 op Ga verder op de N830 Ga rechtdoor over één rotonde Ongeveer 10 min.	rijd 9,5 km totaal 9,9 km
	4. Sla linksaf en voeg in op de A2 richting Utrecht Ongeveer 2 min.	rijd 2,6 km totaal 12,4 km
	5. Neem afslag Knooppunt Deil richting E31/Tiel/Nijmegen/Gorinchem/ Rotterdam/A15	rijd 300 m totaal 12,7 km
	6. Houd rechts aan bij de splitsing om verder te gaan naar A15/E31 en voeg in op de A15/E31 Ongeveer 8 min.	rijd 15,3 km totaal 28,0 km
	7. Neem afslag 33-Tiel richting Maurik	rijd 450 m totaal 28,5 km
	8. Sla linksaf bij Industrieweg/N835 (borden naar Zoelen/Maurik) Ga verder op de N835 Ga rechtdoor over één rotonde Ongeveer 10 min.	rijd 6,7 km totaal 35,2 km
	9. Neem op de rotonde de 2e afslag naar Tielseweg Ongeveer 2 min.	rijd 1,3 km totaal 36,4 km
	10. Neem op de rotonde de 1ste afslag naar Vlissingestraat	rijd 55 m totaal 36,5 km
	11. Sla linksaf bij Prinses Beatrixstraat U vindt uw bestemming links Ongeveer 2 min.	rijd 800 m totaal 37,3 km


Prinses Beatrixstraat 28, 4024 Eck En Wiel

Deze aanwijzingen dienen slechts ter planning. De omstandigheden op de weg kunnen als gevolg van wegwerkzaamheden, verkeersdruk, het weer of andere situaties afwijken van het resultaat op de kaart en u moet uw route dienovereenkomstig plannen. U moet zich houden aan alle verkeersborden en aanduidingen op uw route.

Kaartgegevens ©2010 Tele Atlas