










 Zworrelstraat 79, 4171 Herwijnen

	1. Vertrek in westelijke richting op de Zworrelstraat naar Kolstraat	rijd 130 m totaal 130 m
	2. Neem de 1e afslag rechts , de Nieuwe Steeg op	rijd 210 m totaal 350 m
	3. Neem de 2e afslag rechts , de Graaf Reinaldweg/N830 op Ga verder op de N830 Ga rechtdoor over één rotonde Ongeveer 10 min.	rijd 9,5 km totaal 9,9 km
	4. Sla linksaf en voeg in op de A2 richting Utrecht Ongeveer 2 min.	rijd 2,6 km totaal 12,4 km
	5. Neem afslag Knooppunt Deil richting E31/Tiel/Nijmegen/Gorinchem/ Rotterdam/A15	rijd 300 m totaal 12,7 km
	6. Houd rechts aan bij de splitsing om verder te gaan naar A15/E31 en voeg in op de A15/E31 Ongeveer 5 min.	rijd 8,7 km totaal 21,4 km
	7. Neem afslag 31-Wadenoijen richting Provincialeweg	rijd 290 m totaal 21,7 km
	8. Sla linksaf bij Provincialeweg Ongeveer 1 min.	rijd 62 m totaal 21,8 km
	9. Flauwe bocht naar rechts bij Lingedijk Ongeveer 3 min.	rijd 1,8 km totaal 23,6 km
	10. Sla linksaf bij Moleneind U vindt uw bestemming rechts Ongeveer 1 min.	rijd 79 m totaal 23,6 km


 Moleneind 11, 4013 Kapel Avezaath

Deze aanwijzingen dienen slechts ter planning. De omstandigheden op de weg kunnen als gevolg van wegwerkzaamheden, verkeersdruk, het weer of andere situaties afwijken van het resultaat op de kaart en u moet uw route dienovereenkomstig plannen. U moet zich houden aan alle verkeersborden en aanduidingen op uw route.

Kaartgegevens ©2010 Tele Atlas