










 Zworrelstraat 79, 4171 Herwijnen

	1. Vertrek in westelijke richting op de Zworrelstraat naar Kolstraat	rijd 130 m totaal 130 m
	2. Neem de 1e afslag rechts , de Nieuwe Steeg op	rijd 210 m totaal 350 m
	3. Neem de 2e afslag rechts , de Graaf Reinaldweg/N830 op Ga verder op de N830 Ga rechtdoor over één rotonde Ongeveer 10 min.	rijd 9,5 km totaal 9,9 km
	4. Sla linksaf en voeg in op de A2 richting Utrecht Ongeveer 2 min.	rijd 2,6 km totaal 12,4 km
	5. Neem afslag Knooppunt Deil richting E31/Tiel/Nijmegen/Gorinchem/ Rotterdam/A15	rijd 300 m totaal 12,7 km
	6. Houd rechts aan bij de splitsing om verder te gaan naar A15/E31 en voeg in op de A15/E31 Ongeveer 6 min.	rijd 11,8 km totaal 24,5 km
	7. Neem afslag 32-Tiel-West richting Avezaath/Buren	rijd 300 m totaal 24,8 km
	8. Sla rechtsaf bij N834/Provincialeweg (borden naar Kapel Avezaath/Tiel) Ongeveer 1 min.	rijd 500 m totaal 25,3 km
	9. Neem op de rotonde de 3e afslag naar Zoelensestraat Ongeveer 2 min.	rijd 1,1 km totaal 26,4 km
	10. Sla linksaf bij Daver Ongeveer 1 min.	rijd 650 m totaal 27,0 km
	11. Neem de 2e afslag rechts om op de Daver te blijven	rijd 300 m totaal 27,3 km
	12. Weg vervolgen naar Parallelweg	rijd 400 m totaal 27,7 km
	13. Weg vervolgen naar Molenstraat Ongeveer 1 min.	rijd 1,0 km totaal 28,7 km
	14. Sla linksaf bij Achterstraat	rijd 58 m totaal 28,8 km
	15. Neem de 2e afslag rechts , de Kerkstraat op U vindt uw bestemming rechts	rijd 140 m totaal 28,9 km

 Kerkstraat 10, 4011 Zoelen

Deze aanwijzingen dienen slechts ter planning. De omstandigheden op de weg kunnen als gevolg van wegwerkzaamheden, verkeersdruk, het weer of andere situaties afwijken van het resultaat op de kaart en u moet uw route dienovereenkomstig plannen. U moet zich houden aan alle verkeersborden en aanduidingen op uw route.

Kaartgegevens ©2010 Tele Atlas