




 Zworrelstraat 79, 4171 Herwijnen

	1. Vertrek in westelijke richting op de Zworrelstraat naar Kolstraat	rijd 130 m totaal 130 m
	2. Neem de 1e afslag rechts , de Nieuwe Steeg op	rijd 210 m totaal 350 m
	3. Neem de 2e afslag rechts , de Graaf Reinaldweg/N830 op Ongeveer 8 min.	rijd 8,5 km totaal 8,9 km
	4. Sla rechtsaf bij Graaf Reinaldweg	rijd 32 m totaal 8,9 km
	5. Sla rechtsaf om op de Graaf Reinaldweg te blijven	rijd 150 m totaal 9,1 km
	6. Flauwe bocht naar links richting Graaf Reinaldweg	rijd 77 m totaal 9,1 km
	7. Maak een bocht van 180 graden	rijd 77 m totaal 9,2 km
	8. Ga rechtdoor op Graaf Reinaldweg	rijd 150 m totaal 9,4 km
	9. Sla linksaf om op de Graaf Reinaldweg te blijven	rijd 32 m totaal 9,4 km
	10. Neem de 1e afslag rechts , de N830/Steenweg op Ga rechtdoor over één rotonde Ongeveer 2 min.	rijd 1,0 km totaal 10,4 km
	11. Sla linksaf en voeg in op de A2 richting Utrecht Ongeveer 7 min.	rijd 12,3 km totaal 22,6 km
	12. Neem afslag 13-Culemborg richting N320	rijd 350 m totaal 23,0 km
	13. Sla rechtsaf bij N320 (borden naar N320/Culemborg) Ga rechtdoor over 4 rotondes Ongeveer 12 min.	rijd 11,2 km totaal 34,1 km
	14. Neem op de rotonde de 3e afslag naar Culemborgseweg Ongeveer 1 min.	rijd 550 m totaal 34,7 km
	15. Sla linksaf bij Groeneweg	rijd 110 m totaal 34,8 km
	16. Neem de 2e afslag rechts om op de Groeneweg te blijven U vindt uw bestemming rechts	rijd 140 m totaal 34,9 km


 Groeneweg 8, 4111 Zoelmond

Deze aanwijzingen dienen slechts ter planning. De omstandigheden op de weg kunnen als gevolg van wegwerkzaamheden, verkeersdruk, het weer of andere situaties afwijken van het resultaat op de kaart en u moet uw route dienovereenkomstig plannen. U moet zich houden aan alle verkeersborden en aanduidingen op uw route.

Kaartgegevens ©2010 Tele Atlas